

# Groupe de travail réactualisation des Docob des sites Natura 2000 du Val d'Allier

## Gestion et restauration des milieux naturels - volet agricole

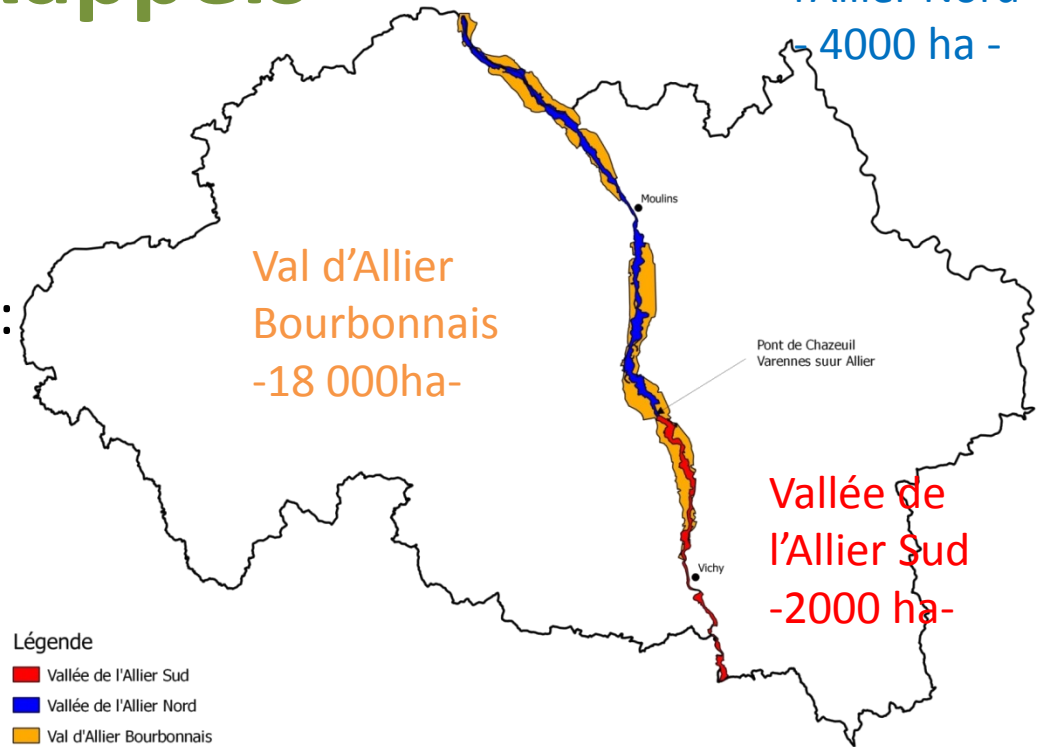


© Philippe BUSSE

# Rappels

Vallée de  
l'Allier Nord  
- 4000 ha -

- 3 sites Natura 2000
- 3 Docob anciens et denses :  
2002-2003



→ **Nécessité de réactualiser les Docob**

→ **Simplifier : 1 Docob pour les 3 sites**

→ **Quels objectifs, quels outils et mesures ?**

# Principaux objectifs des Docobs Natura 2000

des sites du val d'Allier 03

validés par les comités de pilotage en 2002-2003

- Favoriser le maintien d'une dynamique fluviale active et d'un espace de liberté
- Favoriser le maintien ou le retour d'activités humaines adaptées
- Informer, sensibiliser à la préservation de ce patrimoine naturel

## 4 thématiques :

- Actions d'animation, de coordination, de communication
- Actions foncières et réglementaires
- Actions de gestion du patrimoine naturel
- Actions de suivis scientifiques

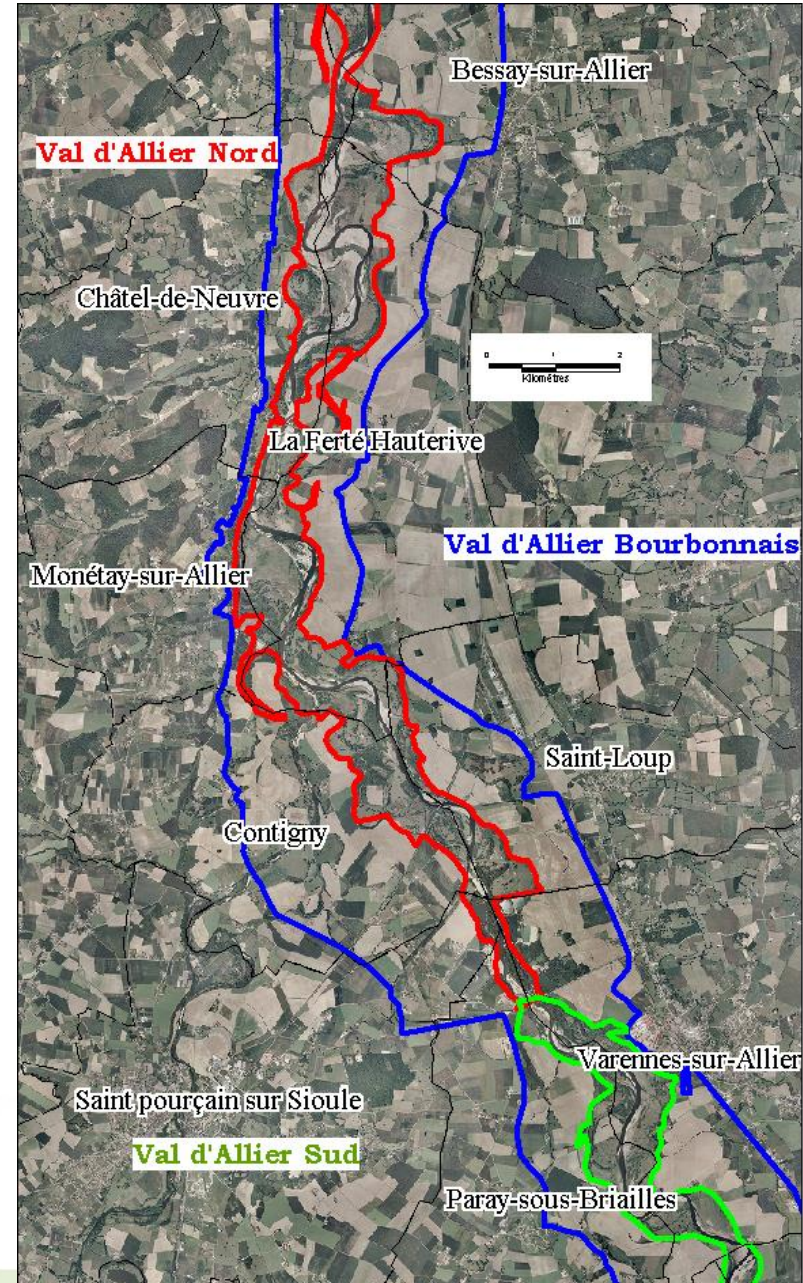
## ➤ Gestion et restauration des milieux naturels - volet agricole

### Constat :

*Plaine agricole non unitaire (plusieurs entités peuvent être définies):*

- DPF
- Plaine et les abords
  - 2 zones → abords immédiats du DPF (plaine)
  - bande plus large (zone périphérique)

- DPF : Constat de fermeture du paysage
- Plaine : progression des cultures qui se rapprochent des abords rivière



## ➤ Gestion et restauration des milieux naturels - volet agricole

### Actions inscrites dans les DOCOBS actuels des 3 sites du Val d'Allier :

Groupe de travail :  
Thématique gestion et  
restauration des milieux  
naturels (volet agricole)

Arrêté de location des zones de Francs Bords (& baux location terrains EPL)
Maintien du pâturage extensif sur les francs bords
Restauration des francs bords
Plantation de haies
Plan de pâturage des parcelles abritant des HIC / diagnostic préalable des exploitations
Gestion des pelouses d'intérêt communautaire
Mise en place de bandes enherbées en bordure des HIC aquatiques
Localisation pertinente du gel PAC en bordure HIC non aquatiques ou bandes enherbées
Maintien des prairies bocagères du lit majeur
Réhabilitation et entretien des haies
Zone refuge et corridors biologiques
Préservation des sites de reproduction de la Cistude
Limitation des pompages dans les habitats sensibles
Amélioration de la jachère PAC
Retard de Fauche
Favoriser une agriculture respect. de l'envt sur les zones cultivées de la zone d'influence
Préservation du Busard cendré

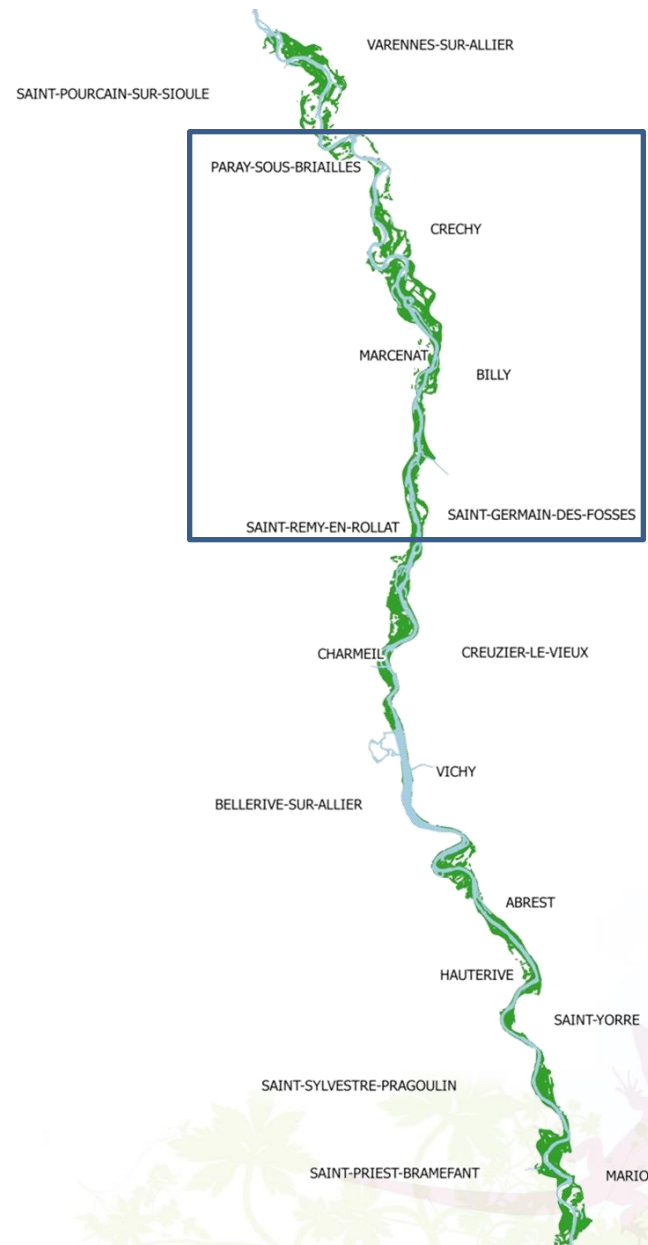
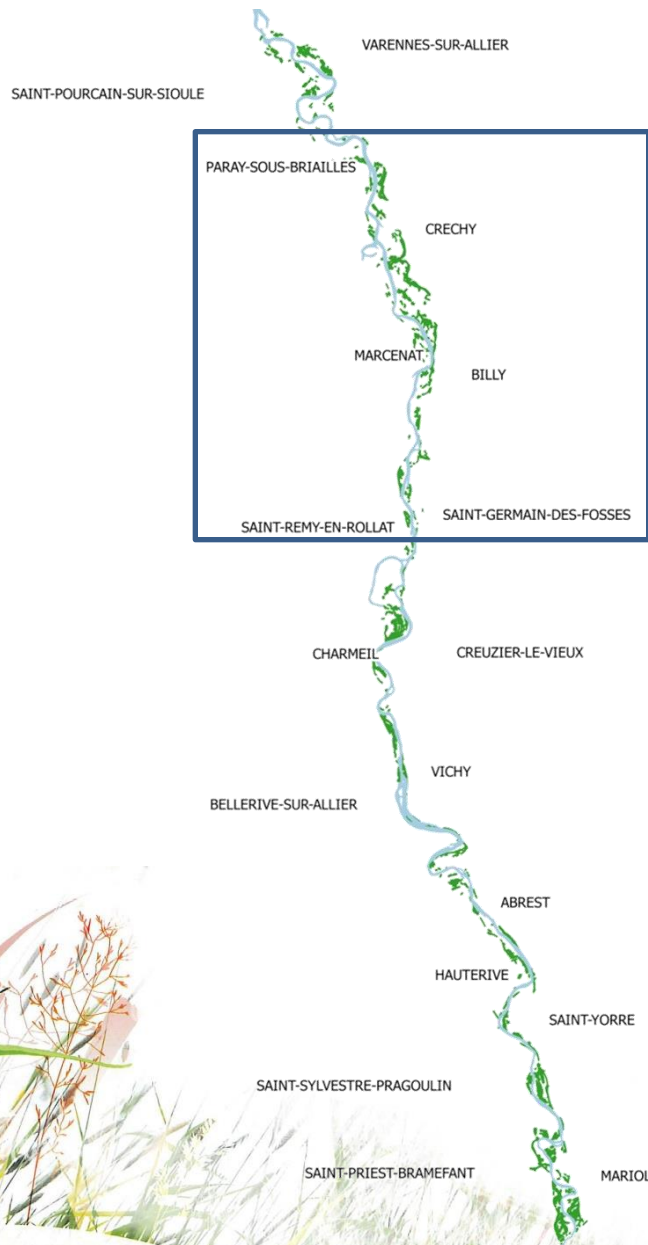
		Anciens Docob	Futur Docob
Maintien voire restauration des MILIEUX OUVERTS PASTORAUX SUR LE DPF	Arrêté de location des zones de Francs Bords (& baux location terrains EPL)	X	X
	Maintien du pâturage extensif sur les francs bords, <i>adaptation</i>	X	X, adapté
	Restauration des francs bords	X	X
	<i>Entretien mécanique de réouverture</i>		X
	<i>Plan de gestion</i>		X
	<i>Préservation de parcelles de replis</i>		X
Maintien voire restauration des DE MILIEUX PRAIRIAUX HORS DPF	<i>Plan de pâturage des parcelles abritant des HIC/ diagnostic préalable des exploitations</i>	X	
	<i>Suivi voire adaptation des pratiques sur les sites majeurs hors DPF : sites biodiversité + zones de replis (prairies) + sites de reproduction de la Cistude + retard fauche</i>		X
	Maintien des prairies du lit majeur	X	
	<i>Conversion de cultures en prairies</i>		X
	<i>Gestion des pelouses d'intérêt communautaire</i>	X	
	<i>Mise en place de bandes enherbées en bordure des HIC aquatiques</i>	X	
	<i>Localisation pertinente du gel PAC en bordure HIC non aquatiques ou bandes enherbées</i>	X	
Maintien voire restauration des DES ELEMENTS DU PAYSAGE (haies, arbres isolés, mares, zones humides ...)	Réhabilitation et entretien <i>des haies</i>	X	X, adapté
	<i>Restauration Plantation de haies</i>	X	X, adapté
	<i>Veille au maintien des éléments et corridors biologiques (outils : PLU, évaluation incidence, missions Haies...)</i>		X
	<i>Zone refuge et corridors biologiques</i>	X	
Suivi et adaptation des PRATIQUES CULTURALES pour la préservation d'espèces d'ic	<i>Identification des zones sensibles en zone de culture - Propositions d'adaptation</i>		X, adapté
	<i>Préservation des sites de reproduction de la Cistude</i>	X	
	<i>Préservation du Busard cendré et d'autres oiseaux sensibles (Oedicnème)</i>		
	Limitation des pompages liés à la culture irriguées dans les habitats sensibles	X	X, adapté
	<i>Amélioration de la jachère PAC</i>	X	
	<i>Retard de Fauche</i>	X	
	<i>Favoriser une agriculture respect. de l'envt sur les zones cultivées de la zone d'influence</i>	X	

## ➤ Gestion et restauration des milieux naturels - volet agricole

### Maintien voire Restauration des milieux ouverts pastoraux sur le DPF

	Territoire d'application
Arrêté de location des zones de Francs Bords (& baux location terrains EPL)	DPF
Maintien du pâturage extensif sur les francs bords, adaptation	DPF
Restauration des francs bords	DPF
Entretien mécanique de réouverture	DPF
Plan de gestion	DPF
Parcelles replis	DPF

# Secteur sud



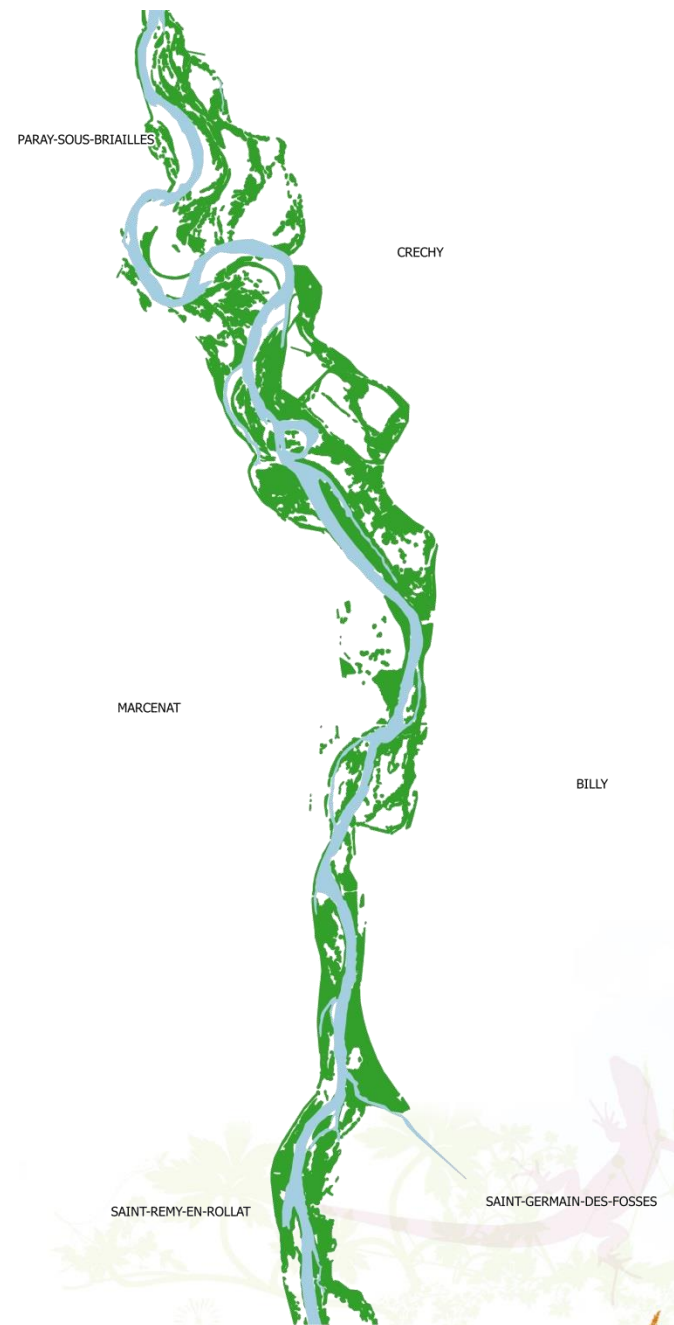


# Zoom secteur sud



BILLY  
SAINT-GERMAIN-DES-FOSSES

1946



BILLY  
SAINT-REMY-EN-ROLLAT  
SAINT-GERMAIN-DES-FOSSES

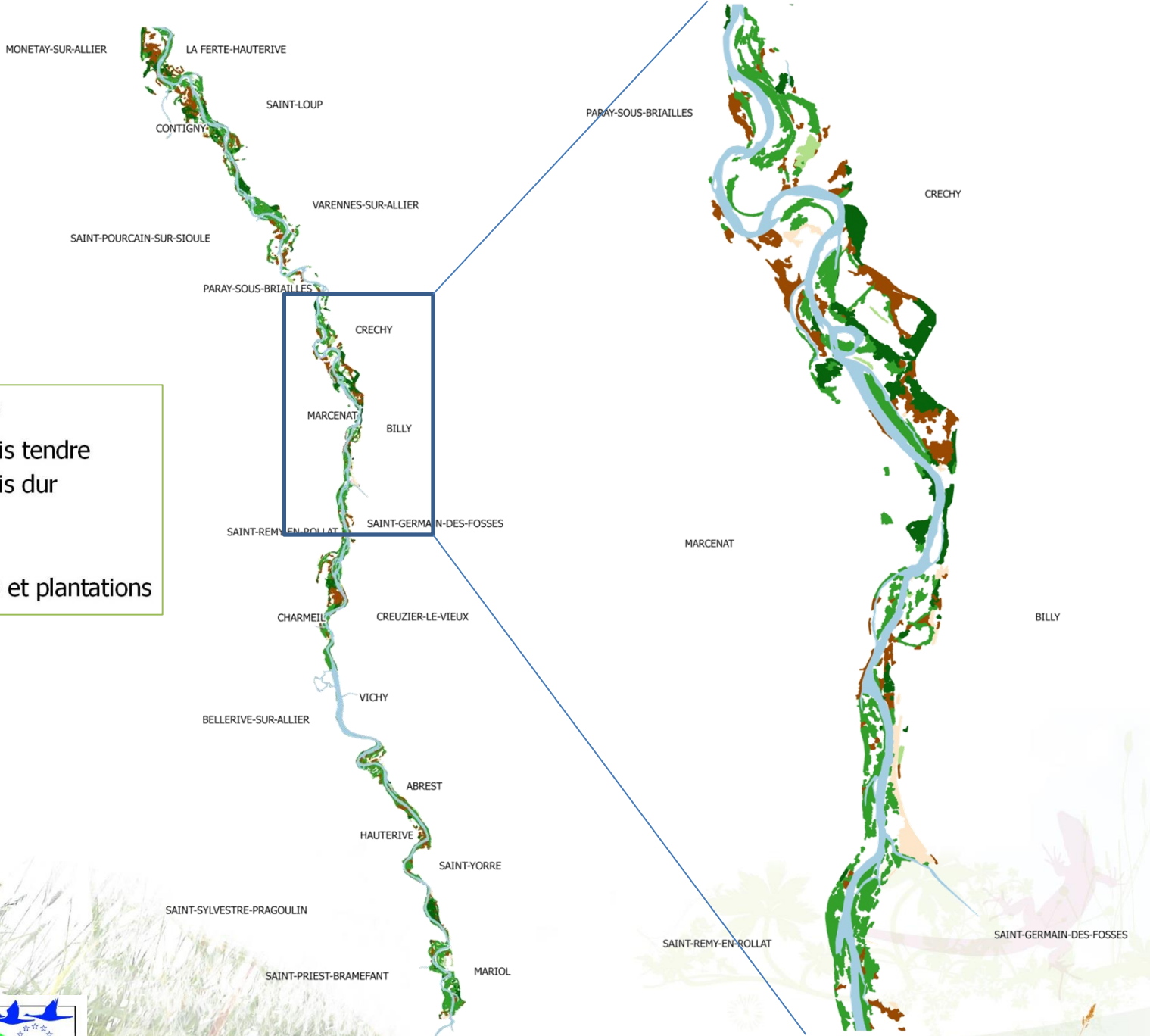
2013



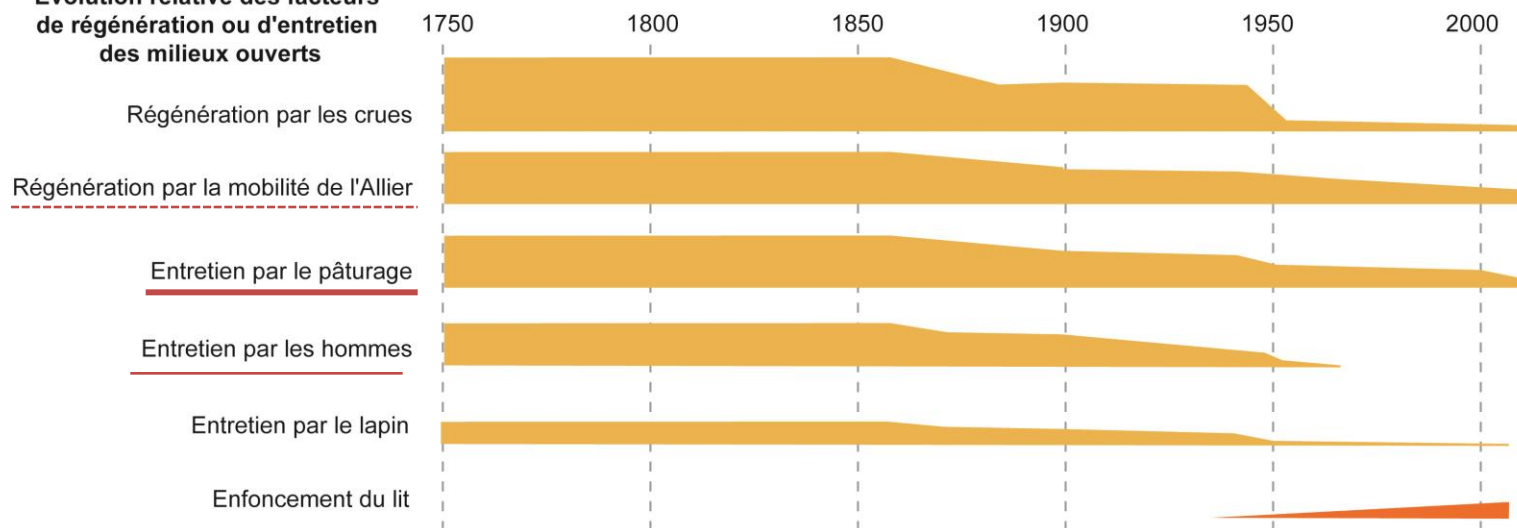
## Secteur sud

Types de milieux fermés

- Forêt alluviale à bois tendre
- Forêt alluviale à bois dur
- Autres boisements
- Fruticée
- Essences exotiques et plantations



### Evolution relative des facteurs de régénération ou d'entretien des milieux ouverts



### Proportion de milieux ouverts ou fermés sur les abords de la rivière (Domaine public fluvial)

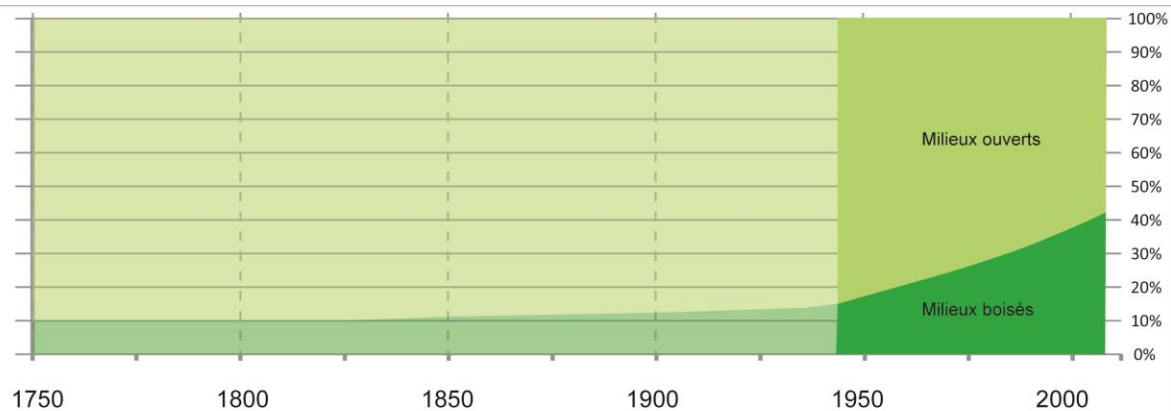


Illustration extraite du livre "Sur les traces de l'Allier, histoire d'une rivière sauvage", CEN Allier - ECo, à paraître fin 2015.

## ➤ Gestion et restauration des milieux naturels - volet agricole

### Maintien voire restauration des milieux prairiaux - hors DPF

	Territoire d'application
Suivi voire adaptation des pratiques sur les sites majeurs hors DPF : sites biodiversité + zones de replis (prairies) + sites de reproduction de la Cistude + retard fauche	En particulier Abords DPF
Maintien des prairies du lit majeur	Plaine agricole
Conversion de cultures en prairies	Plaine agricole

## ➤ Gestion et restauration des milieux naturels - volet agricole

### Maintien voire Restauration des éléments du paysage (haies, mares, ...)

	Territoire d'application
Gestion et entretien	Plaine
Restauration et création	Plaine
Veille au maintien des éléments et corridors biologiques (outils : PLU, évaluation incidence, missions Haies...)	Plaine

## ➤ Gestion et restauration des milieux naturels - volet agricole

### Suivi et adaptation des pratiques culturelles pour la préservation des espèces d'Ic

	Territoire d'application
Identification des zones sensibles Propositions d'adaptation <i>Exemple sites de reproduction : Cistude, Busard cendré, Oedichème...</i>	plaine
Limitation des pompages liés à la culture irriguées dans les habitats sensibles	plaine

# Calendrier prévisionnel

Début 2016 :

Elaboration des fiches actions du Docob

Présentation en comité de pilotage (1<sup>er</sup> trimestre)

Adaptation du Docob

Envoi du projet de Docob aux membres du Copil

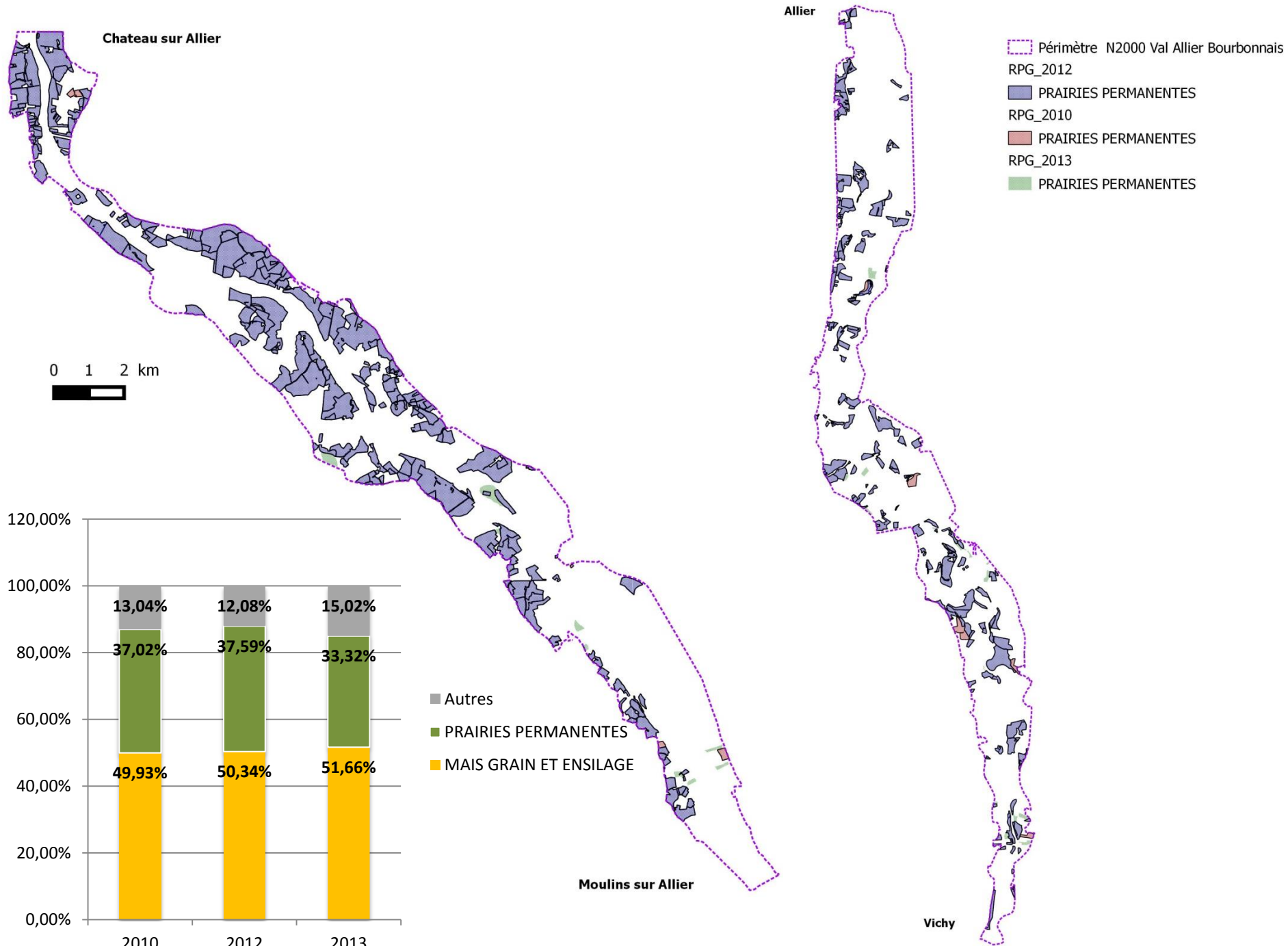
Corrections et validation en comité de pilotage (2<sup>e</sup> trimestre)

Merci pour votre participation.









## ➤ Gestion et restauration des milieux naturels - volet agricole

### Actions inscrites dans les DOCOBS actuels des 3 sites du Val d'Allier :

<p>Groupe de travail : Thématique gestion et restauration des milieux naturels (volet agricole)</p>  			MAINTIEN voire RESTAURATION DE MILIEUX OUVERTS PASTORAUX SUR LE DPF	
		modalités	Arrêté de location des zones de Francs Bords (& baux location terrains EPL)	
		Principe	Maintien du pâturage extensif sur les francs bords, <b>adaptation</b>	
	1	Principe	Restauration des francs bords	
		Principe	<b>Entretien méca</b>	
		Modalités	<b>Plan de gestion</b>	
		Principe	<b>Parcelles replis</b>	
				MAINTIEN voire RESTAURATION DE MILIEUX OUVERTS PASTORAUX HORS DPF
	2		<i>Plan de pâturage des parcelles abritant des HIC/ diagnostic préalable des exploitations</i> <b>Suivi voire adaptation des pratiques sur les sites majeurs hors DPF : sites biodiv + sites repli + sites de reproduction de la Cistude + retard fauche</b>	
	2 (3)		Maintien des prairies <i>bocagères</i> du lit majeur ( <b>outils : évaluation incidence</b> )	
	2 (3)		<b>Conversion de cultures en prairies</b>	
			<i>Gestion des pelouses d'intérêt communautaire</i>	
			<i>Mise en place de bandes enherbées en bordure des HIC aquatiques</i>	
			<i>Localisation pertinente du gel PAC en bordure HIC non aquatiques ou bandes enherbées</i>	
				MAINTIEN voire RESTAURATION DES ELEMENTS DU PAYSAGE (haies, arbres isolés, mares, zones humides ...)
	2 & 3		Réhabilitation et entretien <small>des haies</small>	
	2 & 3		<b>Restauration</b> Plantation de haies	
2 & 3		<b>Veille au maintien des éléments et corridors biologiques</b> ( <b>outils : PLU, évaluation incidence, missions Haies...</b> )		
		<i>Zone refuge et corridors biologiques</i>		
			SUIVI et ADAPTATION DES PRATIQUES CULTURALES POUR LA PRESERVATION D'ESPECES D'IC	