

Sites Natura 2000

Val d'Allier Sud, Val d'Allier Nord, Val d'Allier Bourbonnais

Comité de pilotage Natura 2000

Structure animatrice
Conservatoire d'espaces naturels de l'Allier
Châtel-de-Neuvre 04.70.42.89.34.

Ordre du jour

1. **Rappel sur les enjeux Natura 2000 du Val d'Allier et sur la mission d'animation**
2. **Actualités et informations sur les actions réalisées 2013-2014**
3. **Réactualisation des documents d'objectifs**
 - Méthodologie
 - Cas de l'évolution des milieux fermés 1946-2009
4. **Information sur le nouveau dispositif de mesures-agro-environnementales en cours d'élaboration**
5. **Questions diverses**

1 – Rappel sur les enjeux et sur la mission d'animation

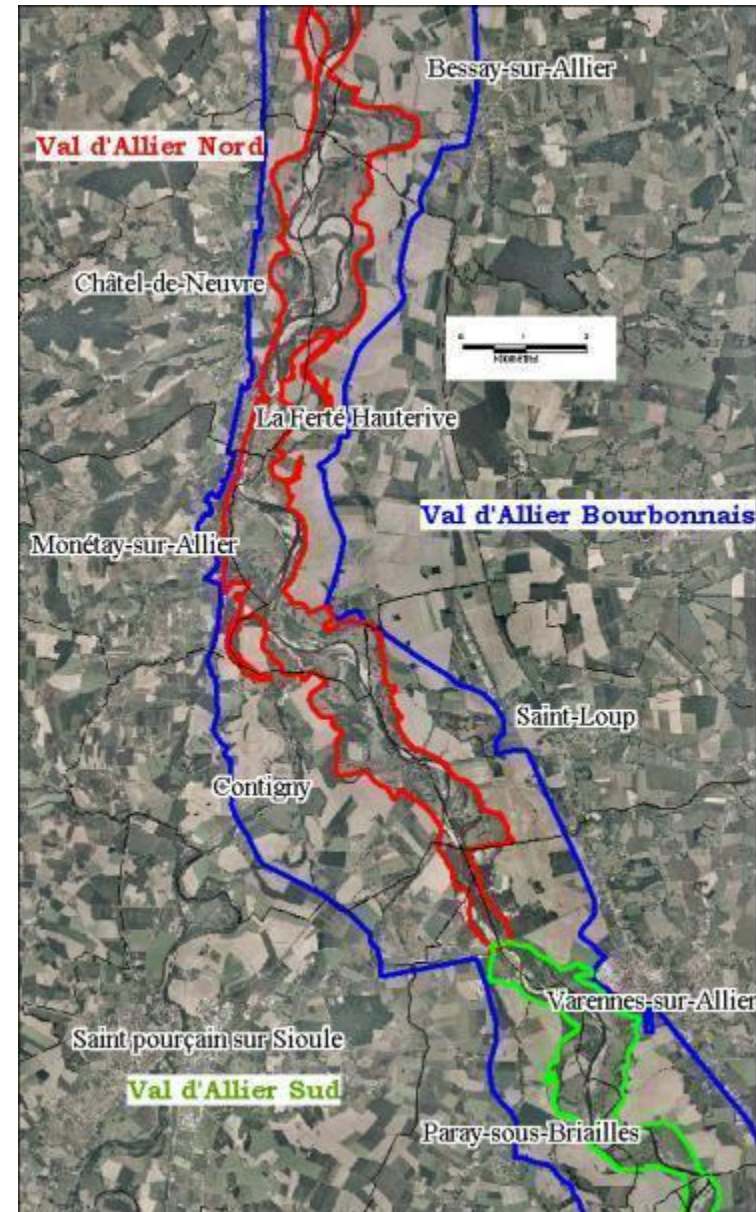
Ensemble rivière Allier en Natura 2000

Au titre des 2 directives

- * directive Oiseaux
- * directive Habitats Faune Flore

Concentration d'habitats
d'intérêt communautaire
sur et autour du DPF

Mais plaine alluviale
concernée plus largement
notamment en tant qu'habitats
pour les oiseaux



Natura 2000 sur le Val d'Allier 03

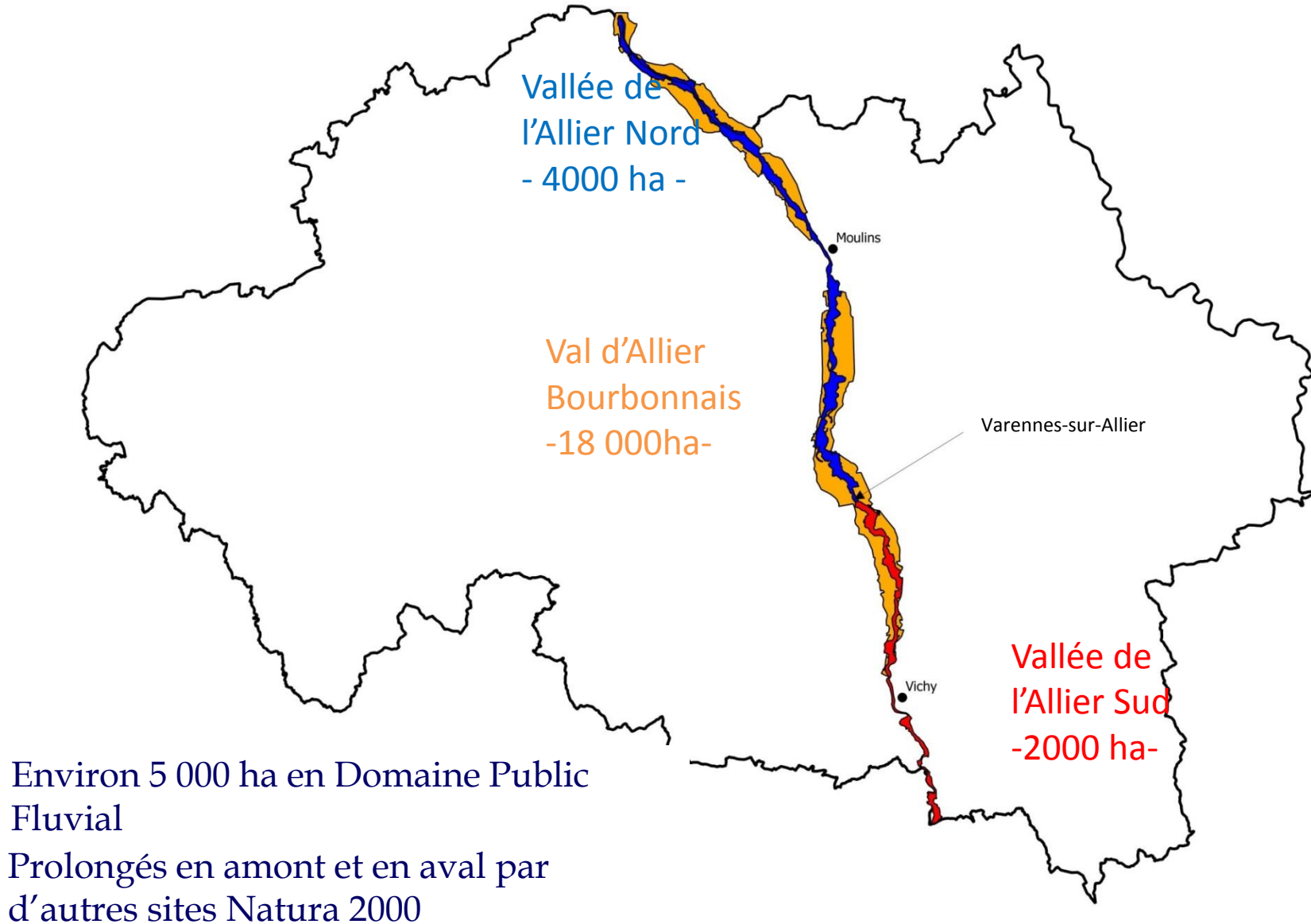




Photo crédit: Arnaud Bayle

Prairies

Boires

Pelouses sèches

Forêts alluviales

Bancs de sables et de galets

Talus

Rivière

Rappel sur les enjeux

Natura 2000 sur le val d'Allier 03

Un document de référence : **le document d'Objectifs DOCOB**

Docobs validés par le Comité de pilotage, sous l'égide de la Préfecture :

- *Mai 01 : val d'Allier Sud / Déc. 02 : vals d'Allier Nord et Bourbonnais*

Rappels des principaux objectifs :

- Favoriser le maintien d'une dynamique fluviale active et d'un espace de mobilité
- Favoriser le maintien ou le retour d'activités humaines adaptées
- Informer, sensibiliser à la préservation de ce patrimoine naturel

Mise en œuvre des actions Natura 2000

- ➔ **Animateur Natura 2000 (CEN Allier), services de l'Etat**
 - Information, sensibilisation
 - Soutien à la mise en place d'actions définies dans le docob
 - Veille à la compatibilité des projets

- ➔ **Propriétaires, agriculteurs, ayants droits, collectivités...**
 - Mise en œuvre d'actions (usages adaptés)
 - Possibilité de contractualisation (démarche volontaire)

	Maintien de bonnes pratiques Non rémunéré Exonération de la TFNB	Engagements spécifiques Rémunéré
Surface agricole	Charte Natura 2000	MAEC (ex MAET) (mesures agri-environnementales)
Surface non agricole		Contrat Natura 2000

2 – Actualités et informations sur les actions réalisées 2013-2014



Suivi et étude réalisés

Suivi d'espèces

- Etude sur les libellules (**Gomphe serpentifère & Gomphe à pattes jaunes**) - 2013
- Etude de l'état de conservation des habitats favorables au **Taupin violacé** - 2013
- Suivi de la **Marsilée à quatre feuilles** - 2014

Suivi d'espèces

- **Cartographie des habitats naturels et semi-naturels** - 2013/2014
- **Etude diachronique de l'évolution des milieux boisés sur le Val d'Allier** 2013
- **Analyse bibliographique de la place de la forêt alluviale** - 2014

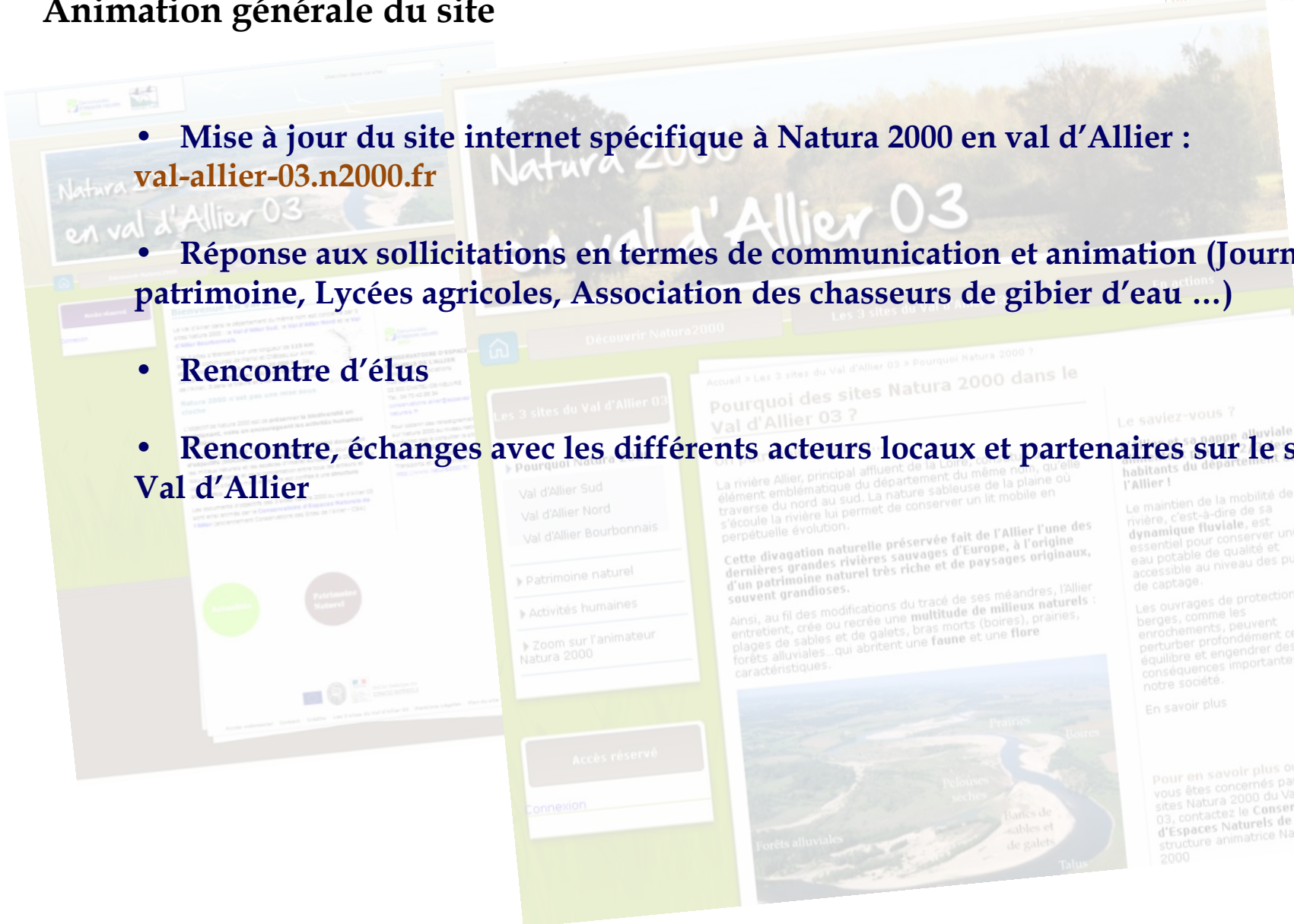


Suivi et veille à la compatibilité des projets

- **Projets routiers**
 - *RCEA – Franchissement de l'Allier*
 - *Contournement de Vichy*
 - *Contournement de Varennes/Allier*
 - *Franchissement de l'Allier à Moulins*
- **Suivi APPB et Gestion du DPF** : le CEN Allier, en lien avec la DDT a pu apporter son avis technique sur différentes interventions envisagées sur le DPF (Travaux aéroport de Charmeil, Débroussaillage AAPPMA ...)
- **RTE** : Echange entre RTE et le CEN Allier concernant l'étude réalisée à propos de la localisation des pylônes et de leur fragilité face à la dynamique fluviale
- **RFF**: Echange entre RFF, DDT et CEN Allier quant à l'érosion importante et la menace de la stabilité de la digue des Geoffroys à Saint-Loup et concernant les travaux envisageables

Animation générale du site

- Mise à jour du site internet spécifique à Natura 2000 en val d'Allier : val-allier-03.n2000.fr
- Réponse aux sollicitations en termes de communication et animation (Journée du patrimoine, Lycées agricoles, Association des chasseurs de gibier d'eau ...)
- Rencontre d'élus
- Rencontre, échanges avec les différents acteurs locaux et partenaires sur le site du Val d'Allier



3 – Réactualisation des Documents d'objectifs

1- Méthodologie

2- Cas de l'évolution des milieux fermés 1946-2003

Documents d'objectifs établis en 2001-2002

- Documents anciens (14 ans)
- Denses : 79 mesures réparties en 4 thèmes
 - Animation, Coordination
 - Mesures foncières et réglementaires
 - Mesures de gestion
 - Suivi et évaluation
- Certaines mesures non mises en œuvre

↳ Nécessité d'une remise à jour

↳ Nécessité d'une réappropriation de la démarche
par les collectivités, propriétaires, agriculteurs, usagers ...

2013 : Bilan de la mise en œuvre des mesures du Docob

- Mesures de gestion des milieux peu mises en œuvre par manque de connaissance des tous les enjeux, manque de retour d'expérience
- Mesures foncières peu mises en œuvre car découle d'autres politiques
- Mesures d'animation et de coordination, primordiales dans le travail de l'animateur pour la prise en compte du site et des enjeux dans les projets de territoires

• Méthode de réactualisation


- Travail basé sur la mise à jour de la cartographie des milieux naturels et semi-naturels, les résultats d'études et suivis
- Réalisation de groupes de travail thématiques et géographiques
 - Animation communication
 - Suivi et étude
 - Gestion des milieux (approche géographique)
- Travail sur le périmètre – Ajustement à la parcelle cadastrale (modifications mineures)

• Calendrier

- Réactualisation du diagnostic socio-économique : **1^{er} trimestre 2015**
- Réactualisation du diagnostic environnemental : **2^{ème} trimestre 2015**
- Groupes de travail :
 - ***Gestion des milieux***, approche par secteur géographique
 - Diagnostic, définition des enjeux : **1^{er} trimestre 2015**
 - Nord Moulins
 - Moulins-Varennes
 - Varennes-Mariol
 - objectifs et actions : **printemps 2015**
 - ***Animation communication*** : **2^{ème} semestre 2015**
 - ***Suivi et étude*** : **2^{ème} semestre 2015**
- Comité(s) de pilotage
- Validation du DOCOB : **fin 2015**

- Cas de l'évolution de l'occupation du sol 1946-2009

2013



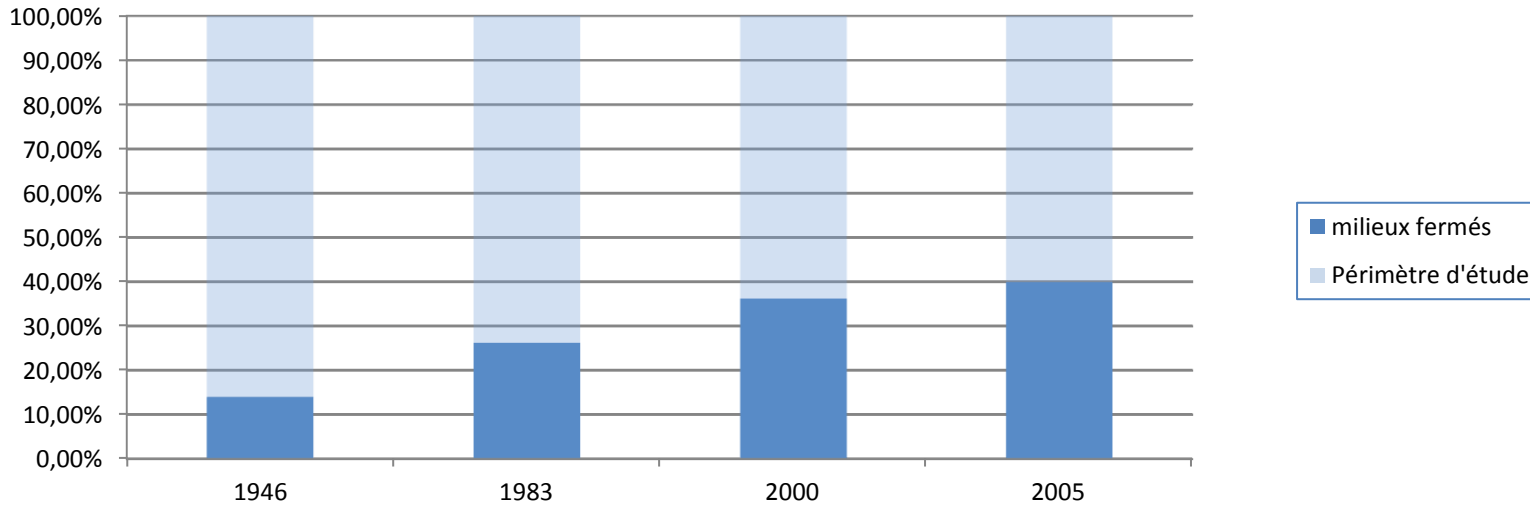
2 - Cas de l'évolution de l'occupation du sol 1946-2009

- **Objectif :**
 - Evaluer l'évolution de la part des milieux ouverts et fermés sur le DPF
 - Etablir des hypothèses quant aux causes de l'évolution des milieux ouverts ou fermés

- **Méthode :**
 - Etude diachronique basée sur l'analyse comparative de l'occupation du sol entre 1946 et 2009.
 - Réalisée sur la base de l'étude des photographies aériennes du secteur

Les milieux fermés sont composés des forêts alluviales (avec un fort enjeu patrimonial), de formations végétales buissonnantes et autres boisements spontanés

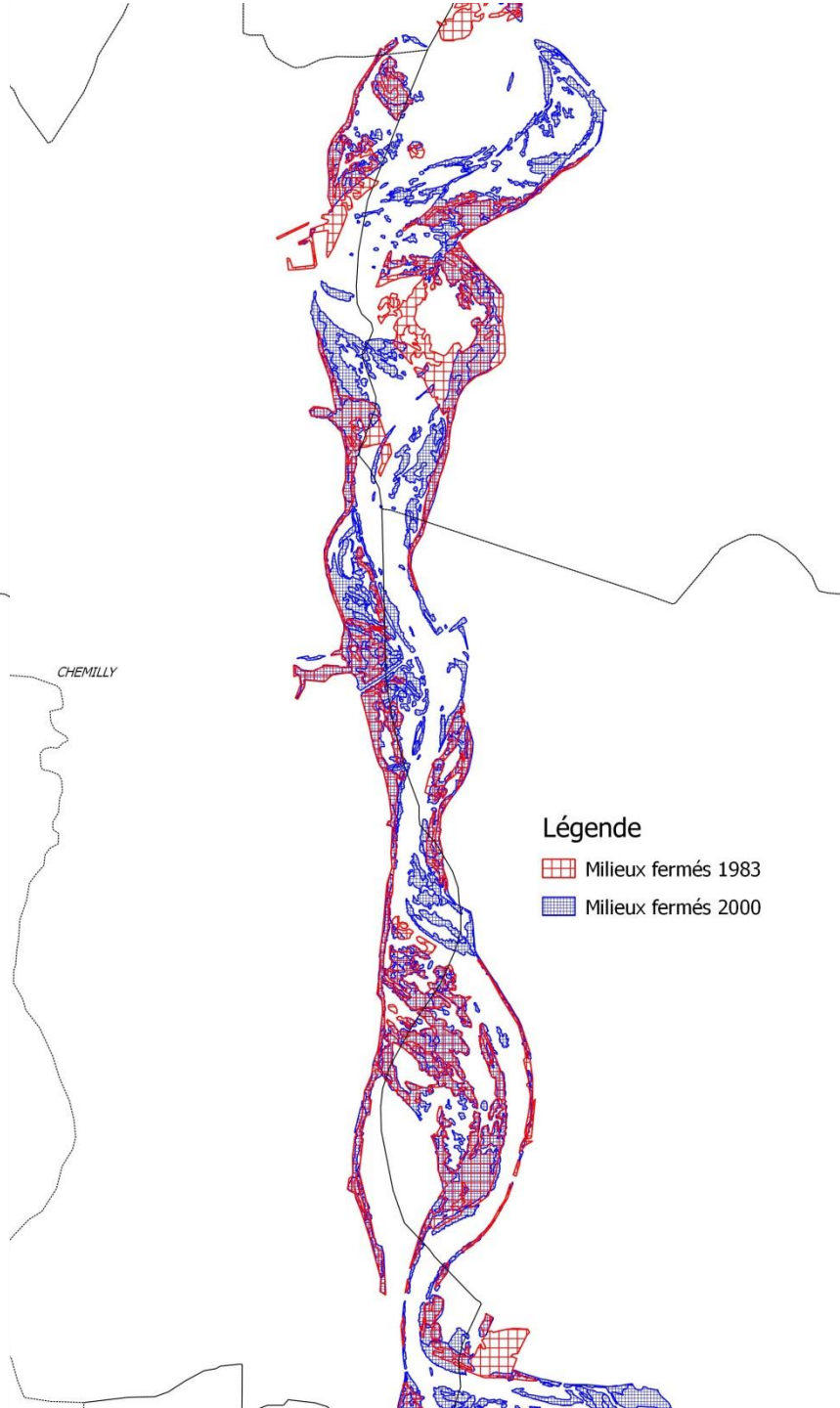
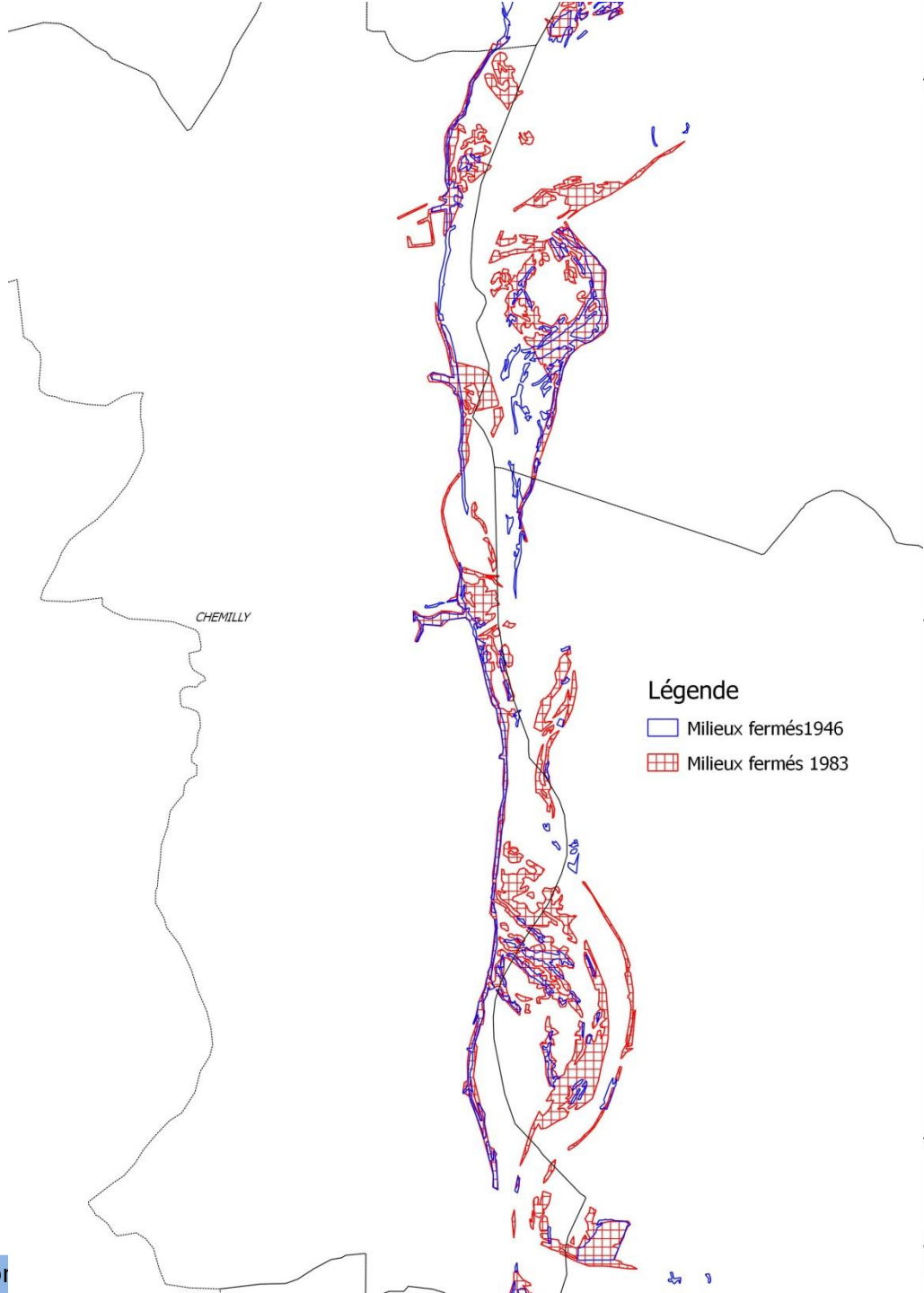
Résultats :



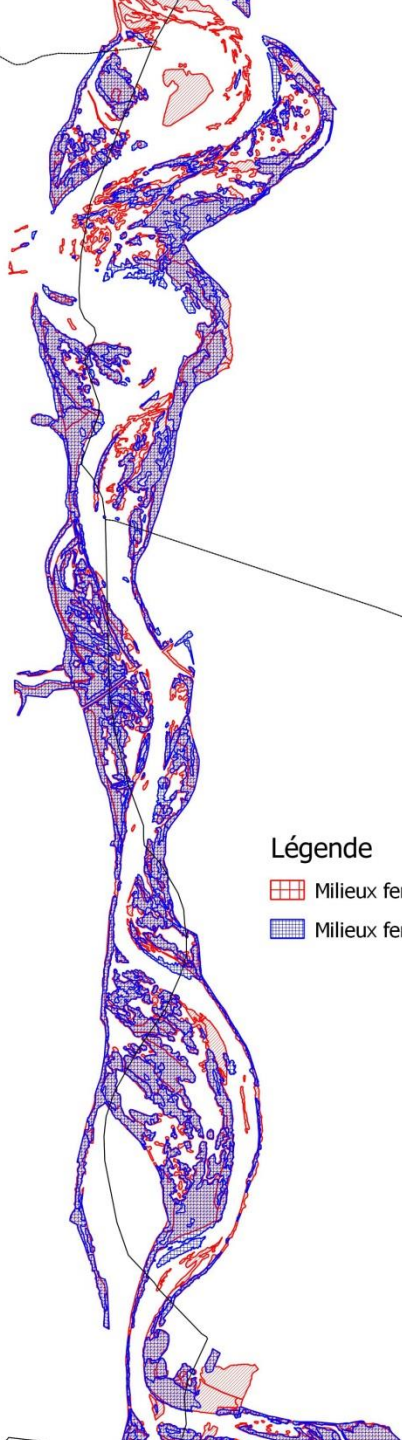
• Forte augmentation des milieux fermés (multipliés par 3)

• Forte régression des milieux ouverts 82% en 1946 contre 56% en 2009

surface (ha)	1946	1983	2000	2009
milieux fermés	945,72	1771,03	2449,42	2695,13
milieux anthropiques	229,22	414,42	212,06	288,77
milieux ouverts	5591,05	4580,54	4105,51	3782,09
Proportion/périmètre d'étude	1946	1983	2000	2009
milieux fermés	13,98%	26,18%	36,20%	39,83%
milieux anthropiques	3,39%	6,13%	3,13%	4,27%
milieux ouverts	82,63%	67,70%	60,67%	55,90%



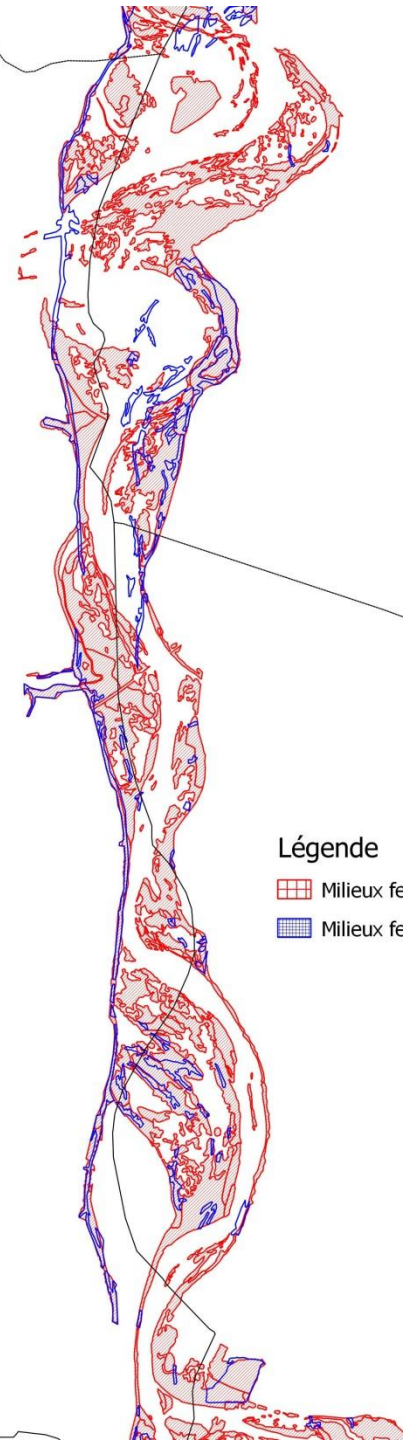
CHEMILLY



Légende

- Milieux fermés 2009
- Milieux fermés 2000

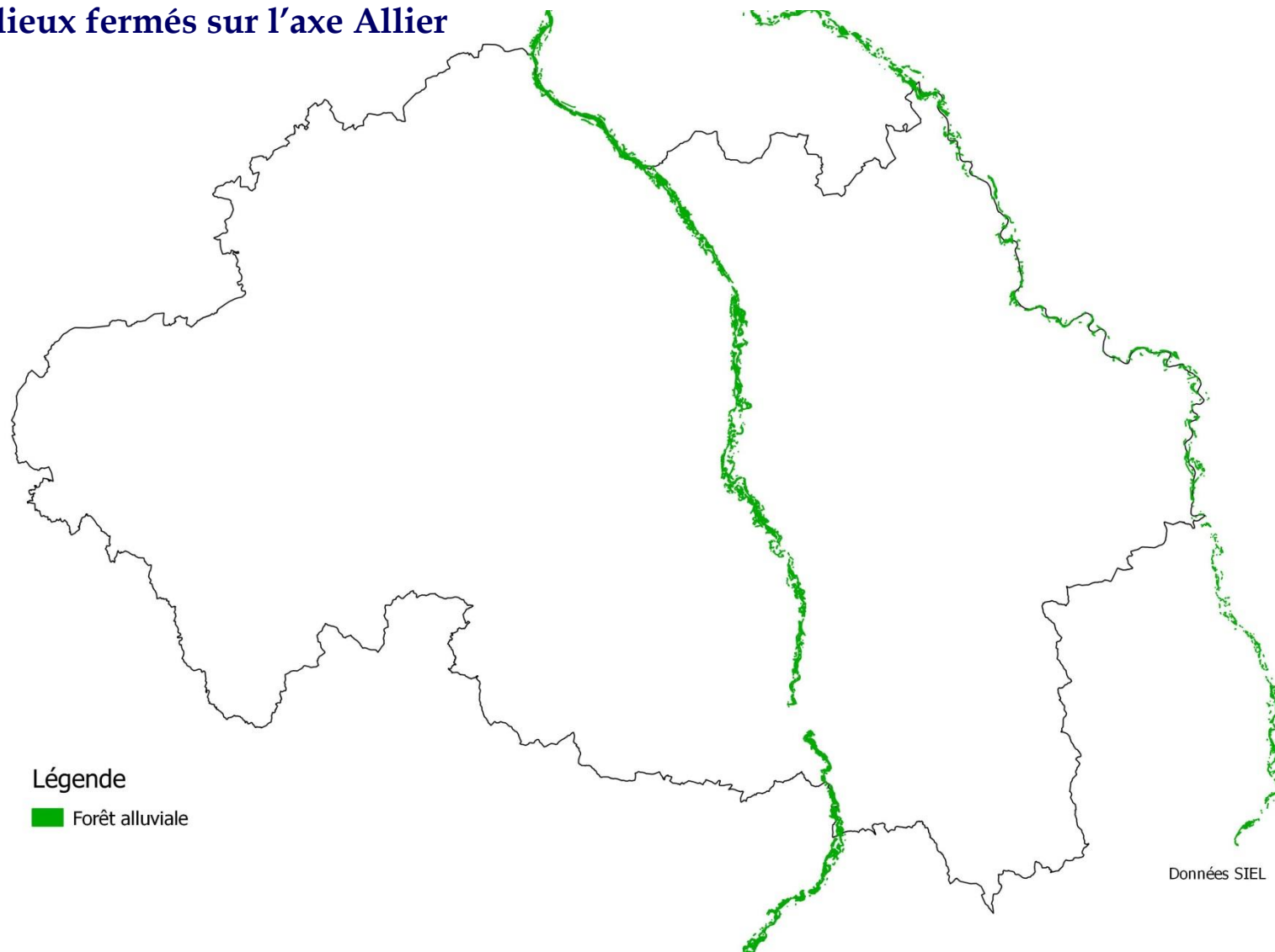
CHEMILLY



Légende

- Milieux fermés 2009
- Milieux fermés 1946

- les milieux fermés constituent un corridor vert pour l'axe Loire/Allier
- la forêt alluviale représente plus de 50% de ces milieux fermés sur l'axe Allier



- **Facteurs potentiels d'évolution:**

- Fréquence des inondations
- Diminution de l'usage agropastoral
- Enfouissement du lit de l'Allier

- **L'évolution des milieux soulève des interrogations :**

- Quel équilibre entre milieux ouverts et milieux fermés?
 - Intérêt écologique
 - Intérêt paysager
 - Intérêt pour l'écoulement des eaux/ expansion de crue
 - Intérêt pour la ressource en eau
 - Intérêt agricole
- Quels objectifs?
- Quelle gestion et quels outils?
- Quelle priorité d'actions pour quels milieux?

Le travail de réactualisation des DOCOB et les groupe de travail doivent permettre de répondre à ces questions majeures pour la poursuite du travail Natura 2000 sur le Val d'Allier

4- Information sur le nouveau dispositif de mesure- agroenvironnementales

- **Principe**

- Programmation des mesures dans le cadre d'un PAEC
(Projet agro-environnemental et climatique)
- Gouvernance par le Conseil Régional – Mise en œuvre régionale
(communes de la Nièvre cf PAEC déposé par le CEN Centre)
- Prise en compte de la multiplicité des enjeux sur les territoires
(eaux, biodiversité, zone vulnérables, stockage carbone etc...)
et des compétences partenariales *(Chambre d'agriculture, CEN)*
- Contractualisation pour 5 ans
- Engagement en 2015 et 2016
- Plafond 10 000€/ exploitation

- **Etat d'avancement**

- Mesures programmées en cours de discussion entre les partenaires
- Dépôt des dossiers PAEC prévu le 19/12/14

- **Un seul projet : PAEC Allier**

- Projet départemental porté par la Chambre d'agriculture en partenariat avec les structures animatrices N2000 et collectivités

- **Objectif agricole sur le Val d'Allier**
 - Maintenir voire restaurer la diversité des milieux naturels, notamment sur le DPF
 - Favoriser le maintien voire le retour de surfaces en herbe sur la plaine
 - Favoriser le maintien voire la restauration d'éléments de biodiversité (haies, arbres isolés, boires, mares ...)
- **Territoire concerné :**
 - Sites Natura 2000 du Val d'Allier 03 (étendus au bassins versants puits de captage prioritaires)

Mesures contractualisées - MAET 2009	Mesures proposées - MAEC 2015
HE1 Maintien des prairies avec limitation de la fertilisation	supprimé
HE2 Maintien des prairies sans fertilisation	Prairie non fertilisée
HE3 Conversion de surfaces cultivées en surface en herbe	Conversion
HA1 Entretien des haies	Entretien de haie
AR1 Entretien d'arbres têtards	Entretien d'arbres isolés
FB1 Gestion pastorale des francs-bords	Gestion pastorale des francs bords
FB2 Reconquête pastorale des francs-bords = reconnexion de surfaces en herbe	Reconquête de franc bord
	Mise en défens de milieux sensibles

Mesures agricoles contractuelles

- Mise en œuvre
 - Dépôt des PAEC auprès de la région en décembre 2014
 - Commission (CRAEC) en février 2015 (?)
 - Contractualisation pour le 15 mai 2015 (?)

5- Questions diverses

An aerial photograph of a river winding through a rural landscape. The river has a large, light-colored sandbar on the left side. The right bank is a steep, grassy embankment. In the background, there are green fields, scattered trees, and a small village under a blue sky with light clouds.

Merci de votre attention

**Structure animatrice
Conservatoire d'espaces naturels de l'Allier
Châtel-de-Neuvre 04.70.42.89.34.**